Rada Miejska w Choszcznie
ul. Wolności 24
73-200 CHOSZCZNO
tel. 95 765 27 31

UCHWAŁA NR XXVIII/213/2026
RADY MIEJSKIEJ W CHOSZCZNIE

z dnia 24 czerwca 2026 r.

w sprawie wniesienia wkładu niepieniężnego (aportu) do Miejskiego Przedsiębiorstwa Gospodarki Komunalnej Sp. z o.o.

Na podstawie art. 18 ust. 2 pkt 9 lit. g ustawy z dnia 8 marca 1990 r. o samorządzie gminnym (Dz.U. z 2026 r., poz. 662) oraz art. 12 ust. 4 ustawy z dnia 20 grudnia 1996 r. o gospodarce komunalnej (Dz.U. z 2021 r., poz. 679), Rada Miejska w Choszcznie uchwala, co następuje:

§ 1. Wyraża się zgodę na wniesienie przez Gminę Choszczno wkładu niepieniężnego (aportu) do spółki komunalnej pod firmą Miejskie Przedsiębiorstwo Gospodarki Komunalnej Sp. z o.o. z siedzibą w Choszcznie, wpisanej do rejestru przedsiębiorców Krajowego Rejestru Sądowego pod numerem KRS 0000293211.

§ 2. Przedmiotem wkładu niepieniężnego, o którym mowa w § 1, jest sieć wodociągowa i kanalizacyjna zlokalizowana na terenie miasta Choszczno, w rejonie ulic Stargardzkiej i Wojska Polskiego, zgodnie z załącznikiem graficznym nr 1 do niniejszej uchwały.

§ 3. W zamian za wniesiony wkład niepieniężny określony w § 2 Gmina obejmuje w podwyższonym kapitale zakładowym Spółki 11340 (słownie: jedenaście tysięcy trzysta czterdzieści) nowych udziałów o wartości nominalnej 50,00 zł każdy, o łącznej wartości nominalnej 567.000,00 zł, zgodnie z załącznikiem nr 2 do niniejszej uchwały.

§ 4. Wykonanie uchwały powierza się Burmistrzowi Choszczna.

§ 5. Uchwała wchodzi w życie z dniem podjęcia.

Przewodniczący Rady
Miejskiej

Bogusław Szymański

Załącznik nr 1 do uchwały nr XXVIII/213/2026
Rady Miejskiej w Choszcznie
z dnia 24 czerwca 2026 r.

Starosta Choszczeński
ul. Nadbrzeżna 2
73-200 Choszczno
Znak: GK.6642.1.1027.2023

Mapa zasadnicza
Skala 1:500

Województwo: zachodniopomorskie
Powiat: choszczeński
Jednostka ewidencyjna: 320202_4 Choszczno - miasto
Obręb ewidencyjny: 0003 obr.3 m.Choszczno

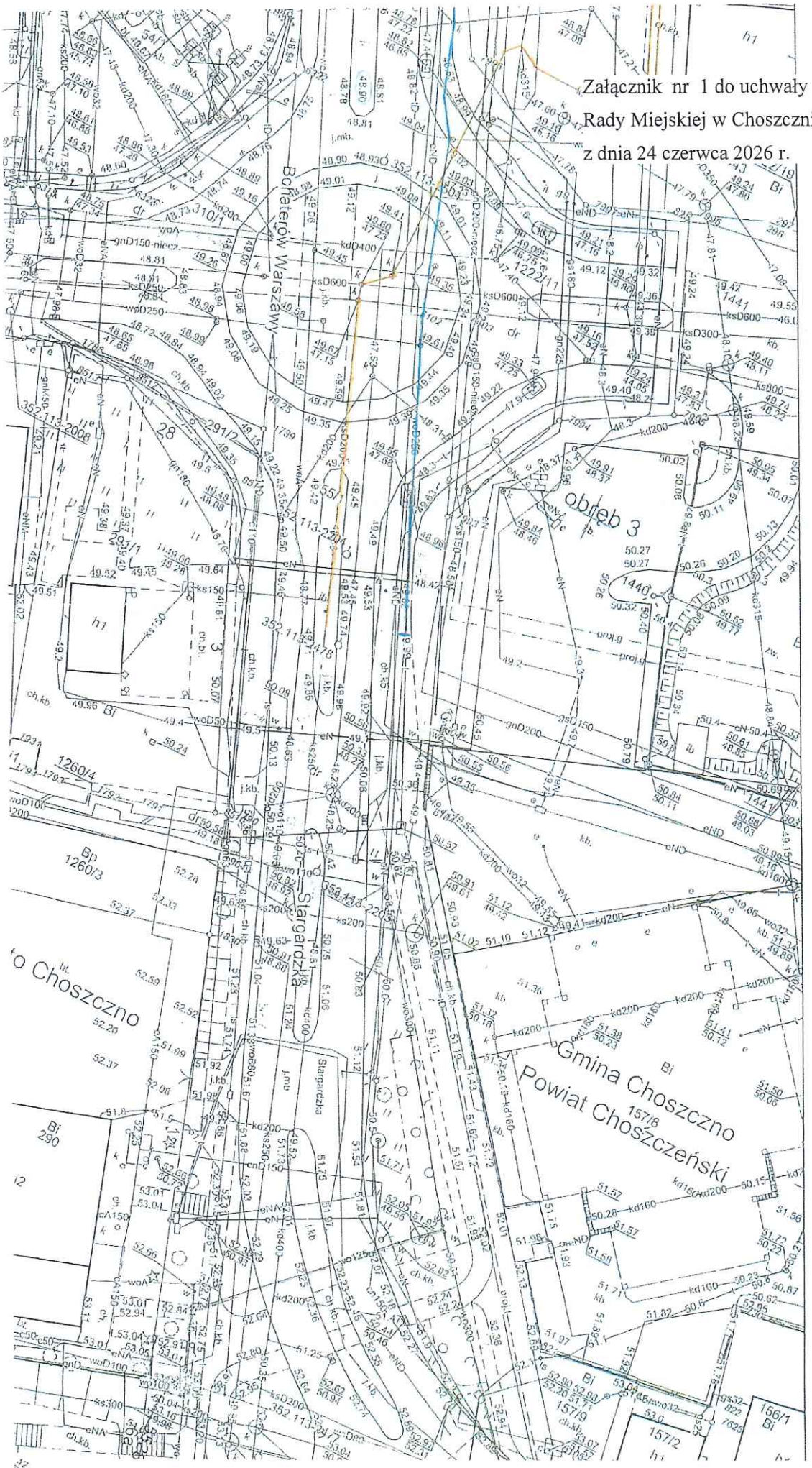

Starosta Choszczeński
ul. Nadbrzeżna 2
73-200 Choszczno

Znak: GK.6642.1.1026.2023

Województwo: zachodniopomorskie
Powiat: choszczeński
Jednostka ewidencyjna: 320202_4 Choszczno - miasto
Obręb ewidencyjny: 0001 obr.1 m.Choszczno

Mapa zasadnicza
Skala 1:500

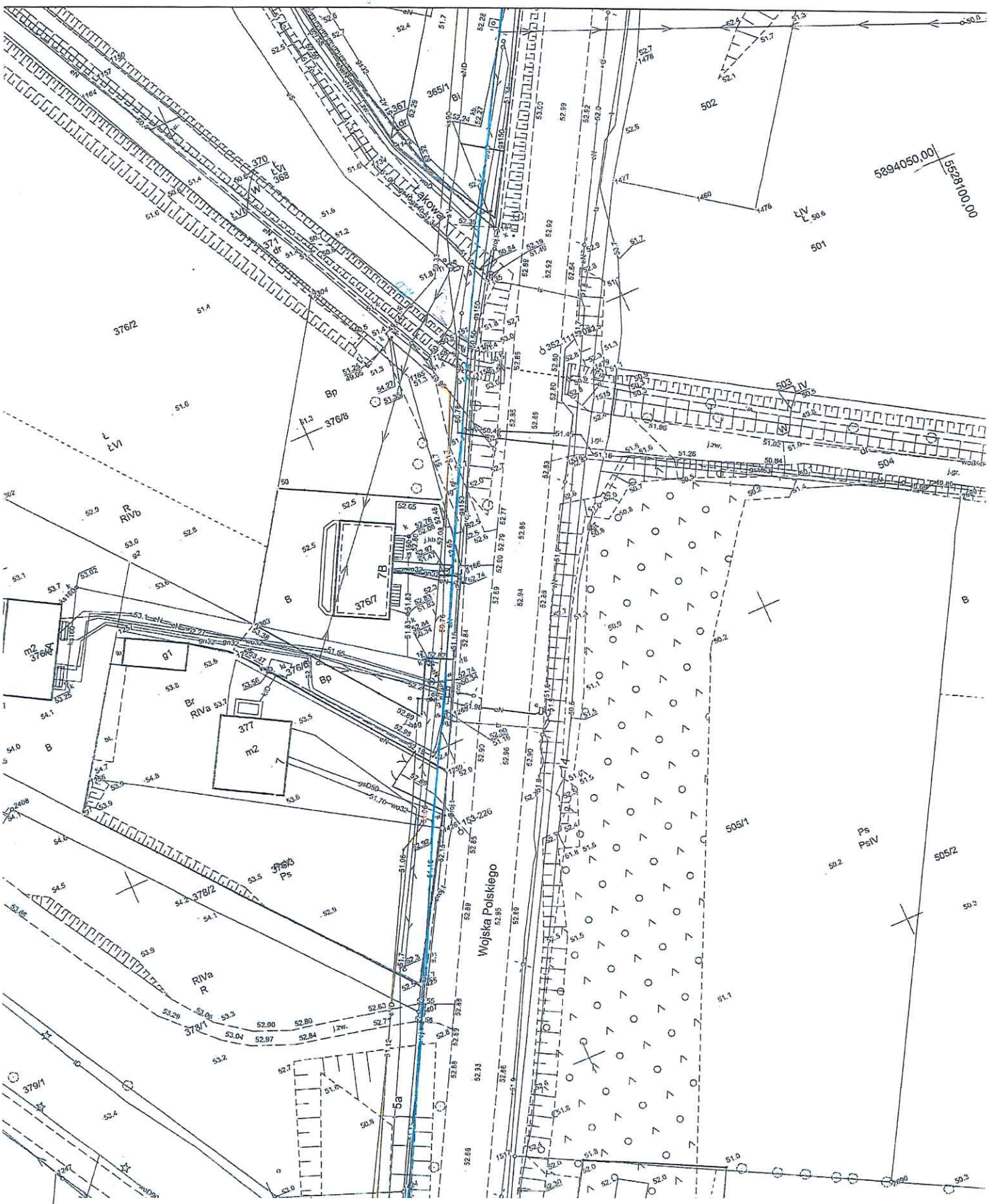

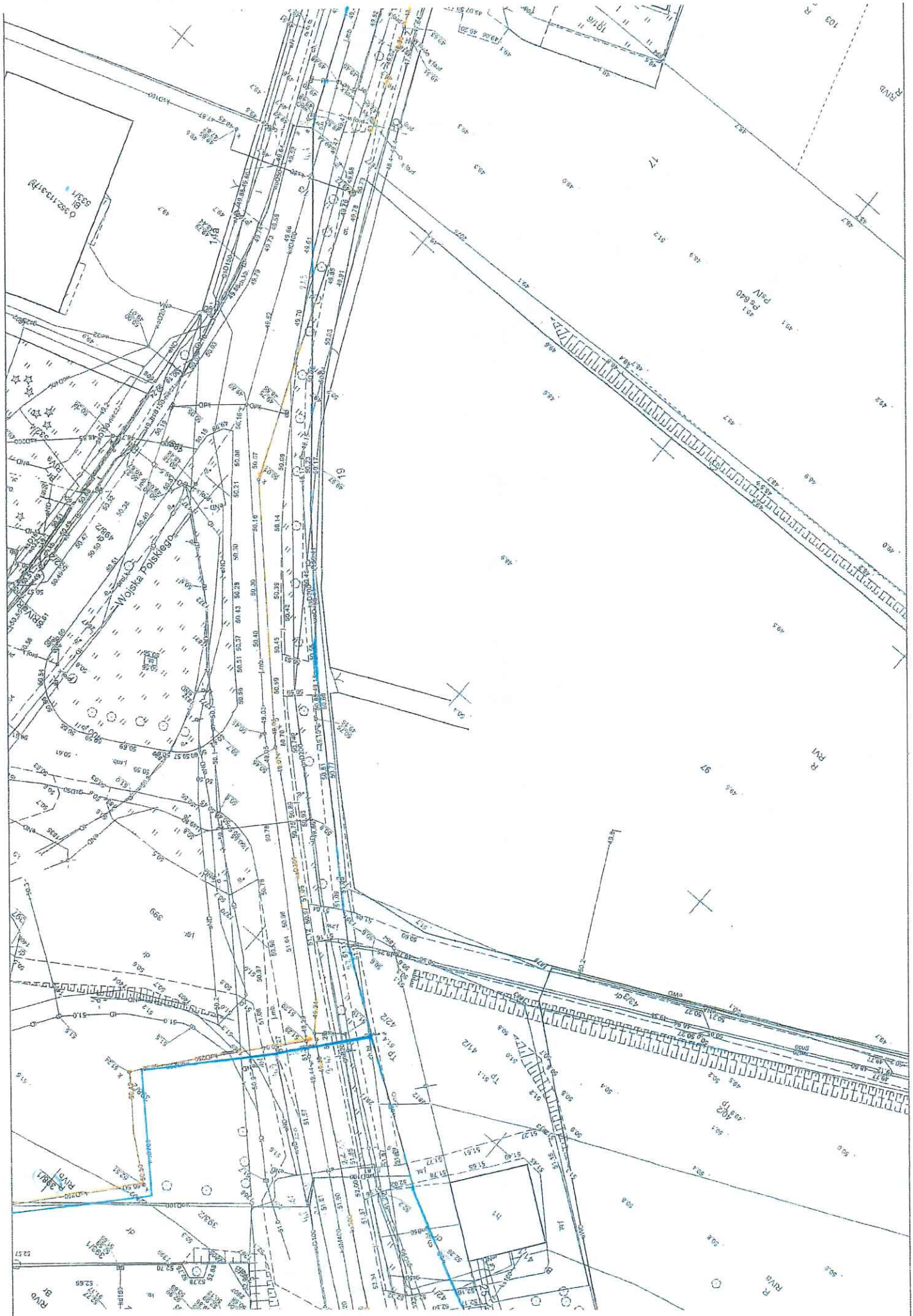
Wojska Polskiego

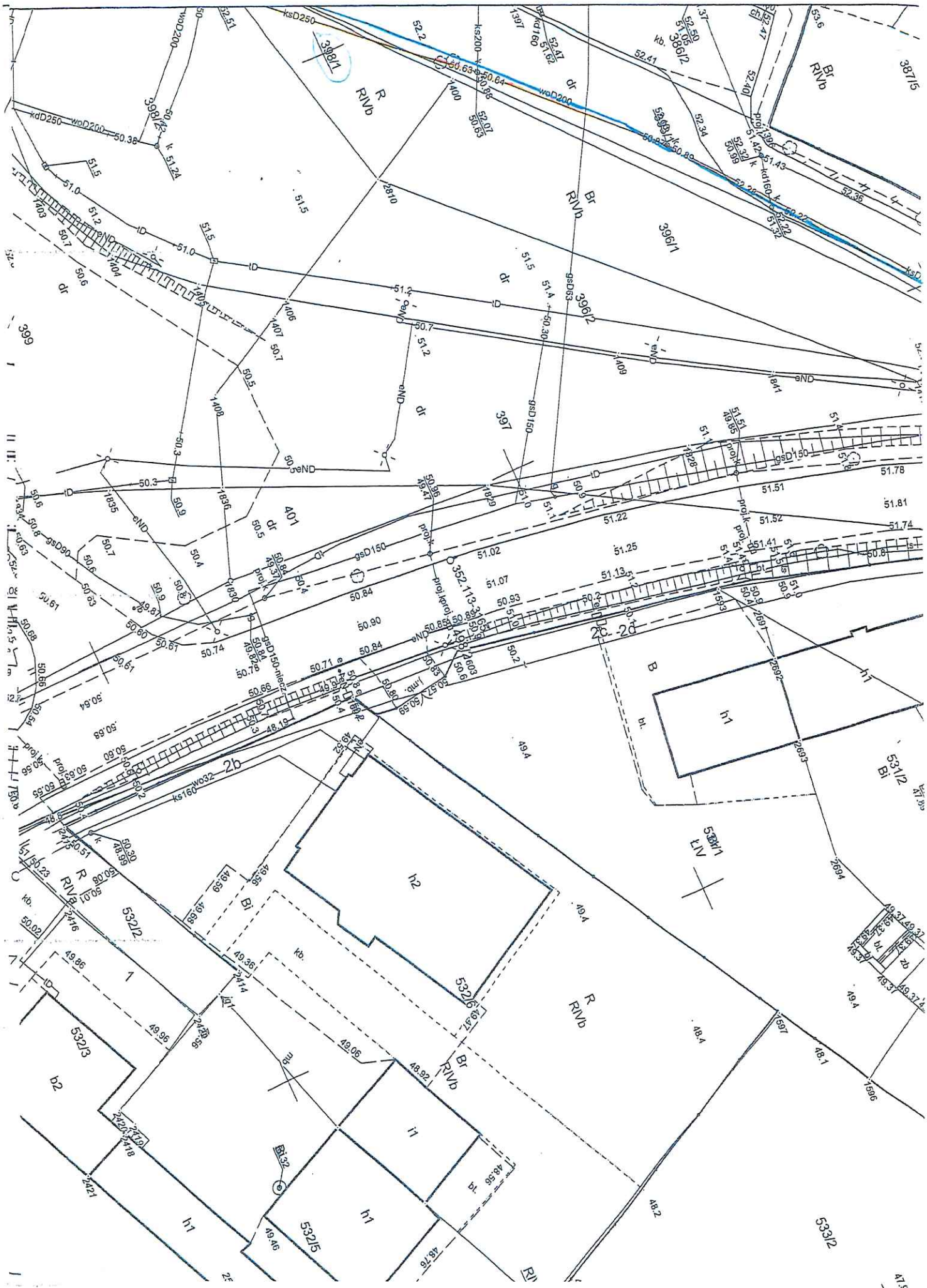
398/1
398/2
399
396/1
396/2
397
401
386/2
387/5
532/2
532/3
532/5
532/6
533/2
531/2
h1
h2
b2
i1
R
RIVb
Br
dr
B
Bi
kb.
ksD250
woD200
kdD250
ks200
kd160
gsD150
gsD90
ks160
wo32
proj.k
ID
eND
2c
2d
2b

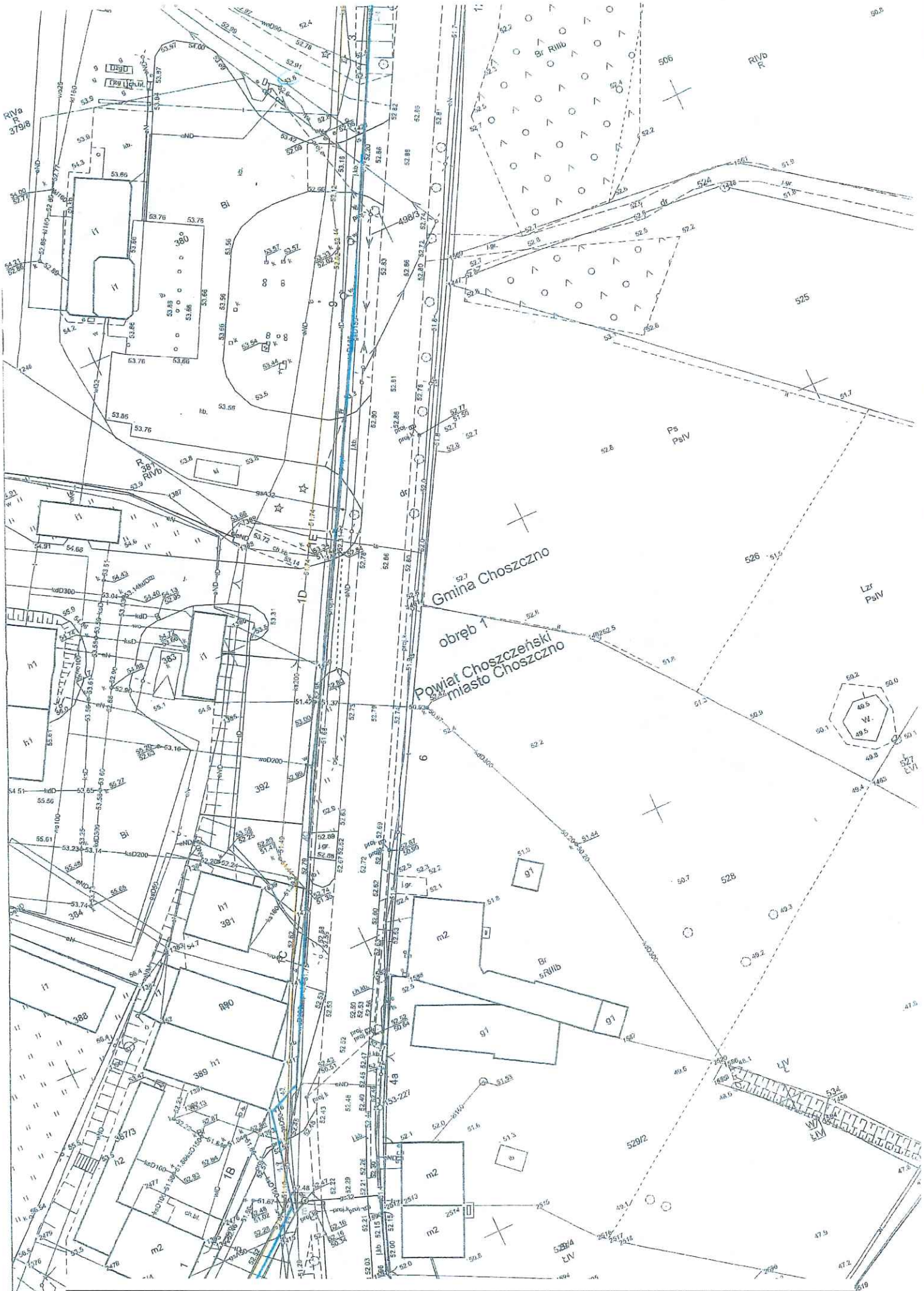
Gmina Choszczno
obręb 1
Powiat Choszczeński
miasto Choszczno

Starosta Choszczeński
ul. Nadbrzeżna 2
73-200 Choszczno

Znak: GK.6642.1.1026.2023

Województwo: zachodniopomorskie
Powiat: choszczeński
Jednostka ewidencyjna: 320202_4 Choszczno - miasto
Obręb ewidencyjny: 0001 obr.1 m.Choszczno

Mapa zasadnicza
Skala 1:500

Starosta Choszczeński
ul. Nadbrzeżna 2
73-200 Choszczno

Znak: GK.6642.1.1026.2023

Województwo: zachodniopomorskie
Powiat: choszczeński
Jednostka ewidencyjna: 320202_4 Choszczno - miasto
Obręb ewidencyjny: 0001 obr.1 m.Choszczno

Mapa zasadnicza

Skala 1:500

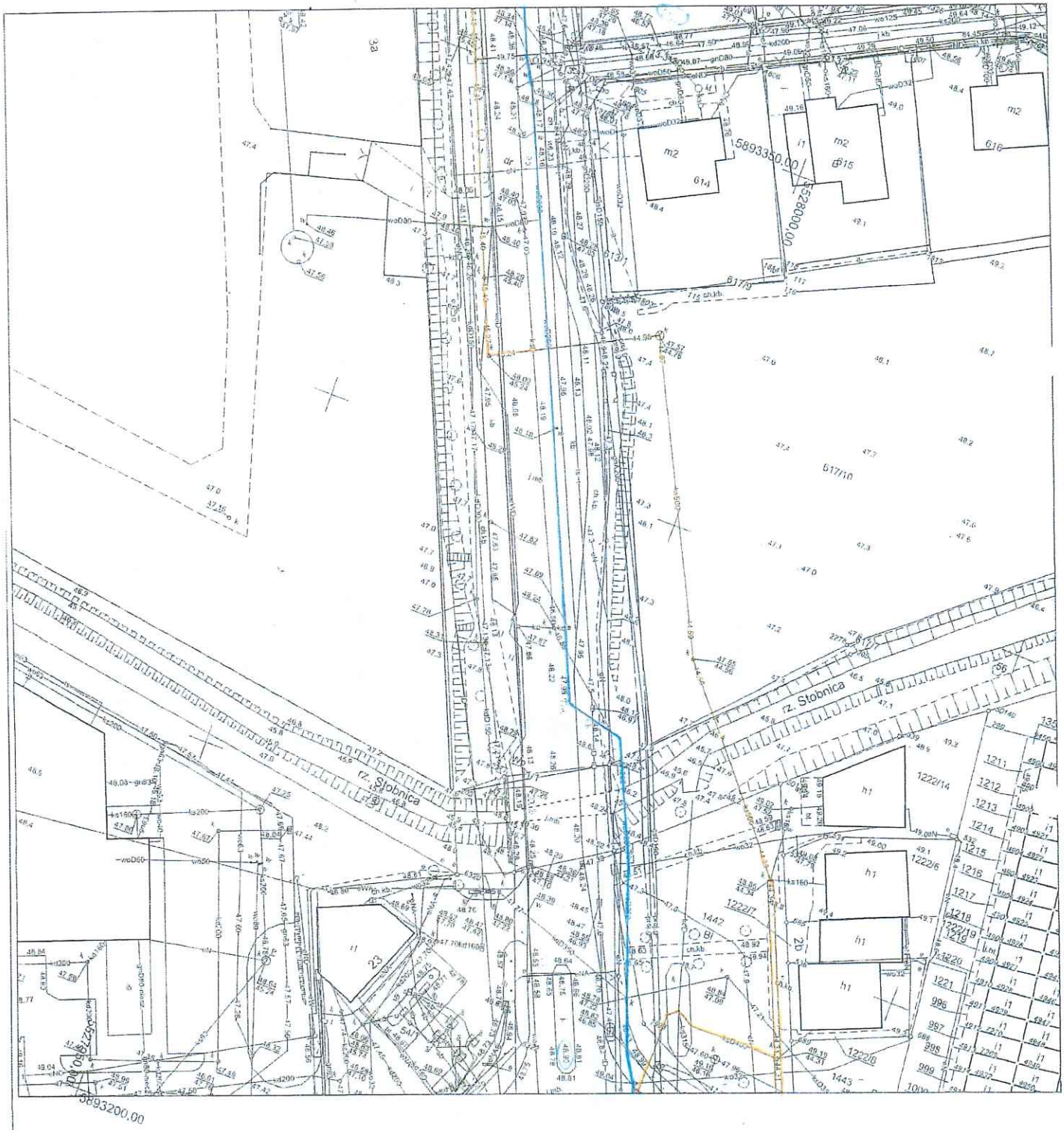

Nazwa organu udostępniającego materiał zasobu	Starosta Choszczeński
Identyfikator ewidencyjny materiału zasobu	P.3202.2022.875, P.3202.2022.1027
Nazwa materiału zasobu	Mapa zasadnicza
Data wykonania kopii materiału zasobu	10-11-2023 r.
Imię, nazwisko i podpis osoby reprezentującej organ	

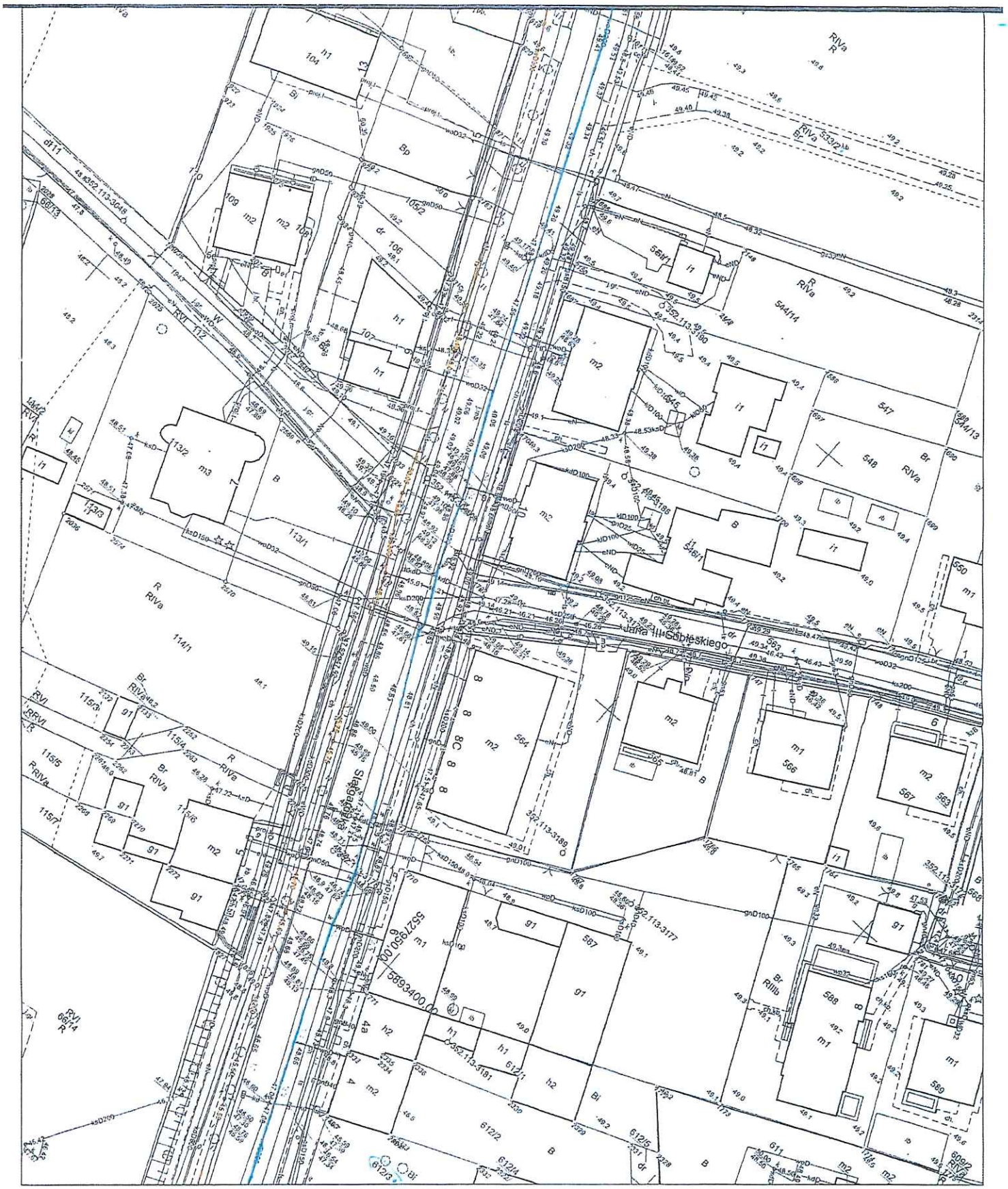

Nazwa organu udostępniającego materiał zasobu	Starosta Choszczeński
Identyfikator ewidencyjny materiału zasobu	P.3202.2022.875, P.3202.2022.1027
Nazwa materiału zasobu	Mapa zasadnicza
Data wykonania kopii materiału zasobu	10-11-2023 r.
Imię, nazwisko i podpis osoby reprezentującej organ	

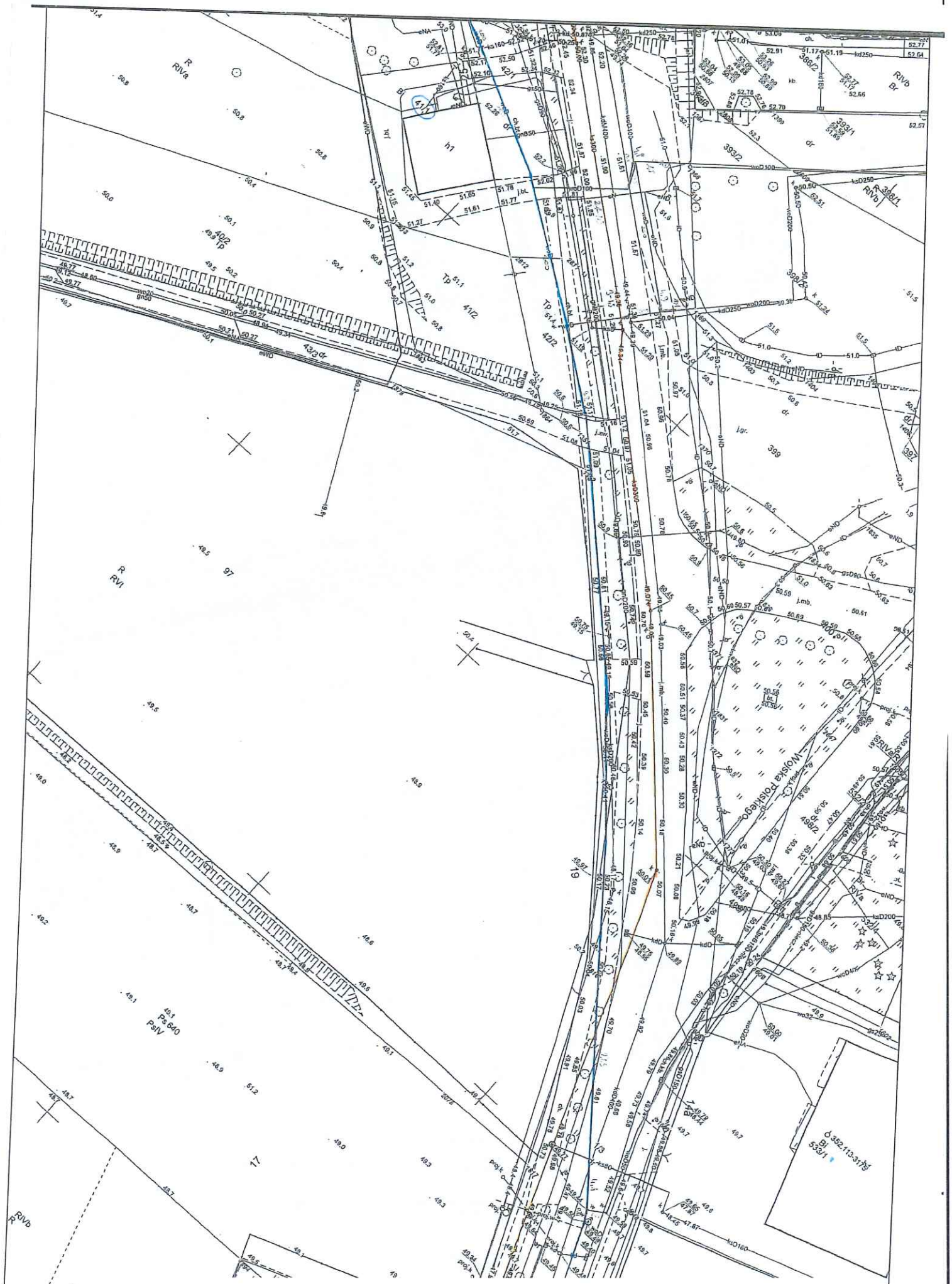
Wisła Polskiego
RIVa
RIVb
RIVI
PsIV
Ps 640
397
399
393/1
393/2
386/2
386/1
553/1
352.113-31-hy

Starosta Choszczeński
ul. Nadbrzeżna 2
73-200 Choszczno

Znak: GK.6642.1.1026.2023

Województwo: zachodniopomorskie
Powiat: choszczeński
Jednostka ewidencyjna: 320202_4 Choszczno - miasto
Obręb ewidencyjny: 0001 obr.1 m.Choszczno

Mapa zasadnicza
Skala 1:500

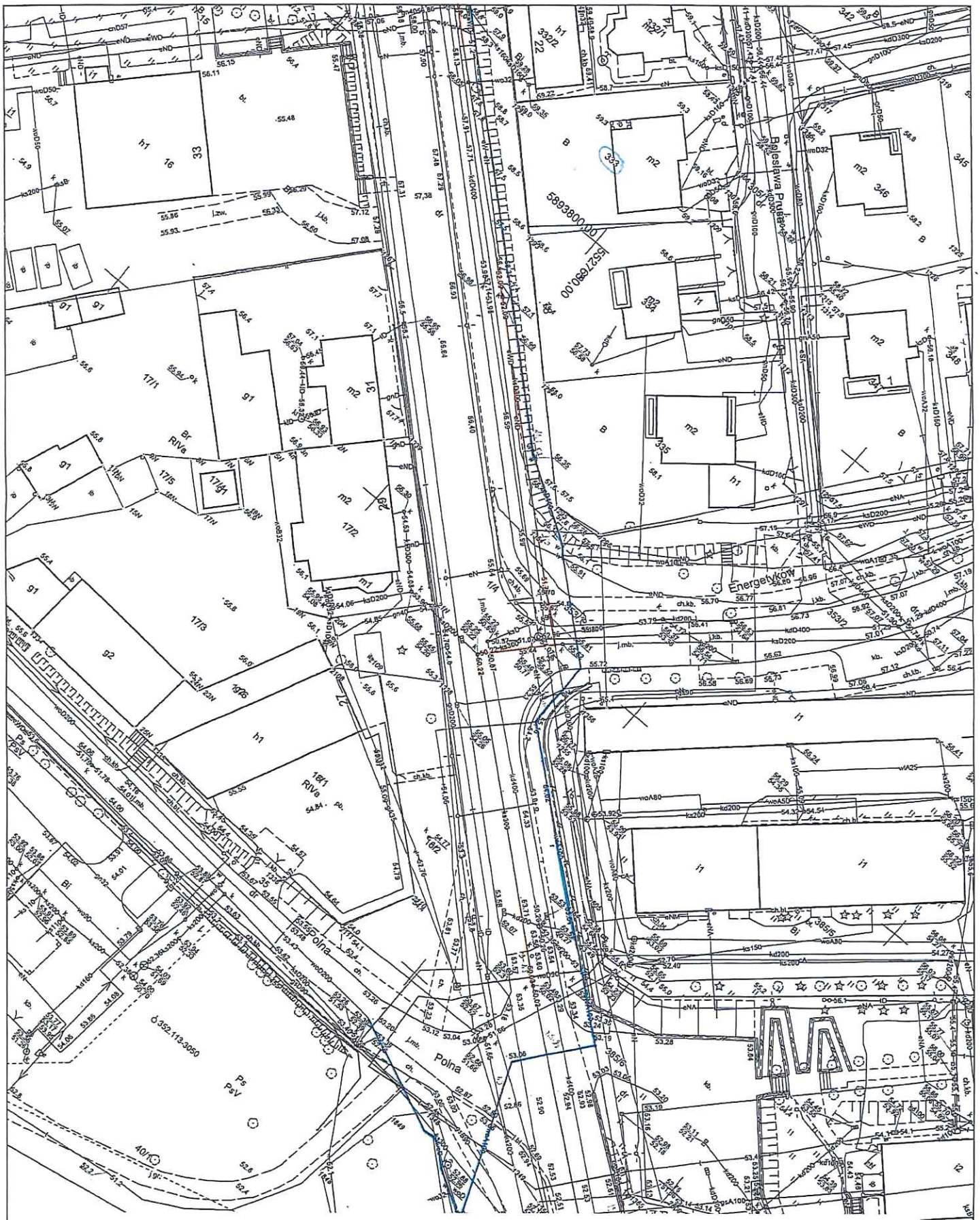

5.

Załącznik nr 2 do uchwały nr XXVIII/213/2026
Rady Miejskiej w Choszcznie
z dnia 24 czerwca 2026 r.

Wykaz majątku Gminy Choszczno

Lp.	Wyszczególnienie	Jedn.	Ilość jednostek	Wartość w stanie nowym w zł	Wartość aktualna w zł
1.	Sieć wodociągowa żeliwna Ø 100	mb	793,00	500.874,66	100.174,93
2.	Sieć wodociągowa żeliwna Ø 160/165	mb	157,90	117.493,99	23.498,80
3.	Sieć wodociągowa żeliwna Ø 200	mb	814,30	670.916,10	134.183,22
4.	Rurociąg tłoczny PE Ø 90	mb	214,70	132.176,08	26.435,22
5.	Rurociąg kanalizacyjny kamionkowy Ø 200	mb	306,80	166.341,87	33.268,37
6.	Rurociąg kanalizacyjny kamionkowy Ø 250	mb	140,30	111.403,73	22.280,75
7.	Rurociąg kanalizacyjny kamionkowy Ø 300	mb	943,80	882.972,09	176.594,42
8.	Studnia rewizyjna	szt.	39	255.311,71	51.062,34
			RAZEM	2.837.490,23	567.498,05

Przyjęto: 567.000 zł słownie: pięćset sześćdziesiąt siedem tysięcy złotych